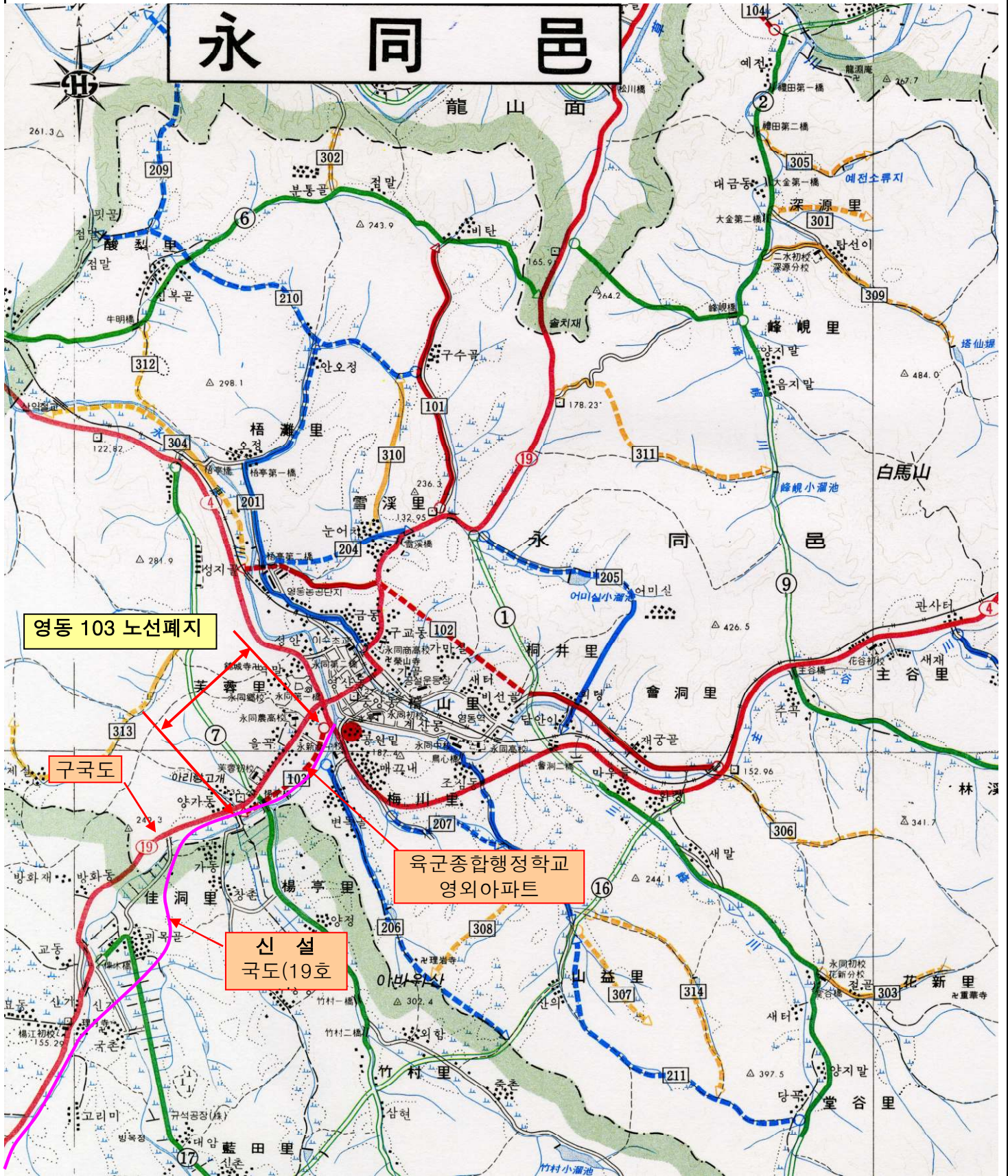


# 지형도 (S=1:50,000)

○ 노선의 폐지 : 영동 103호선(부용-가동) L=1.0km

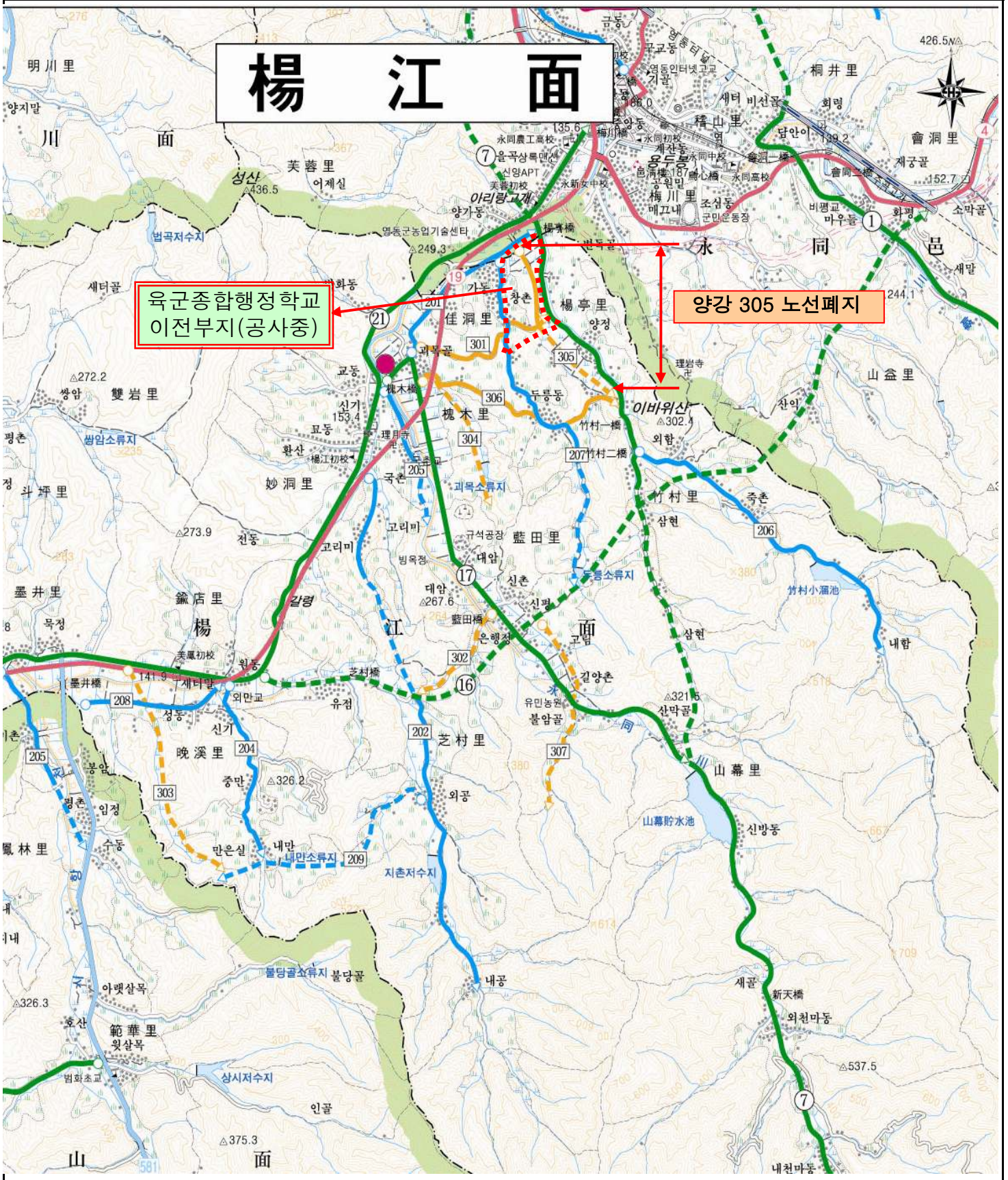
|      |  |
|------|--|
| 폐지사유 | 국도 19호선 및 육군종합행정학교부지(아파트) 편입에 따른 노선 폐지 |
|------|--|



# 지형도 (S=1:50,000)

○ 노선의 폐지 : 양강 305호선(가동-양정) L=2.5km

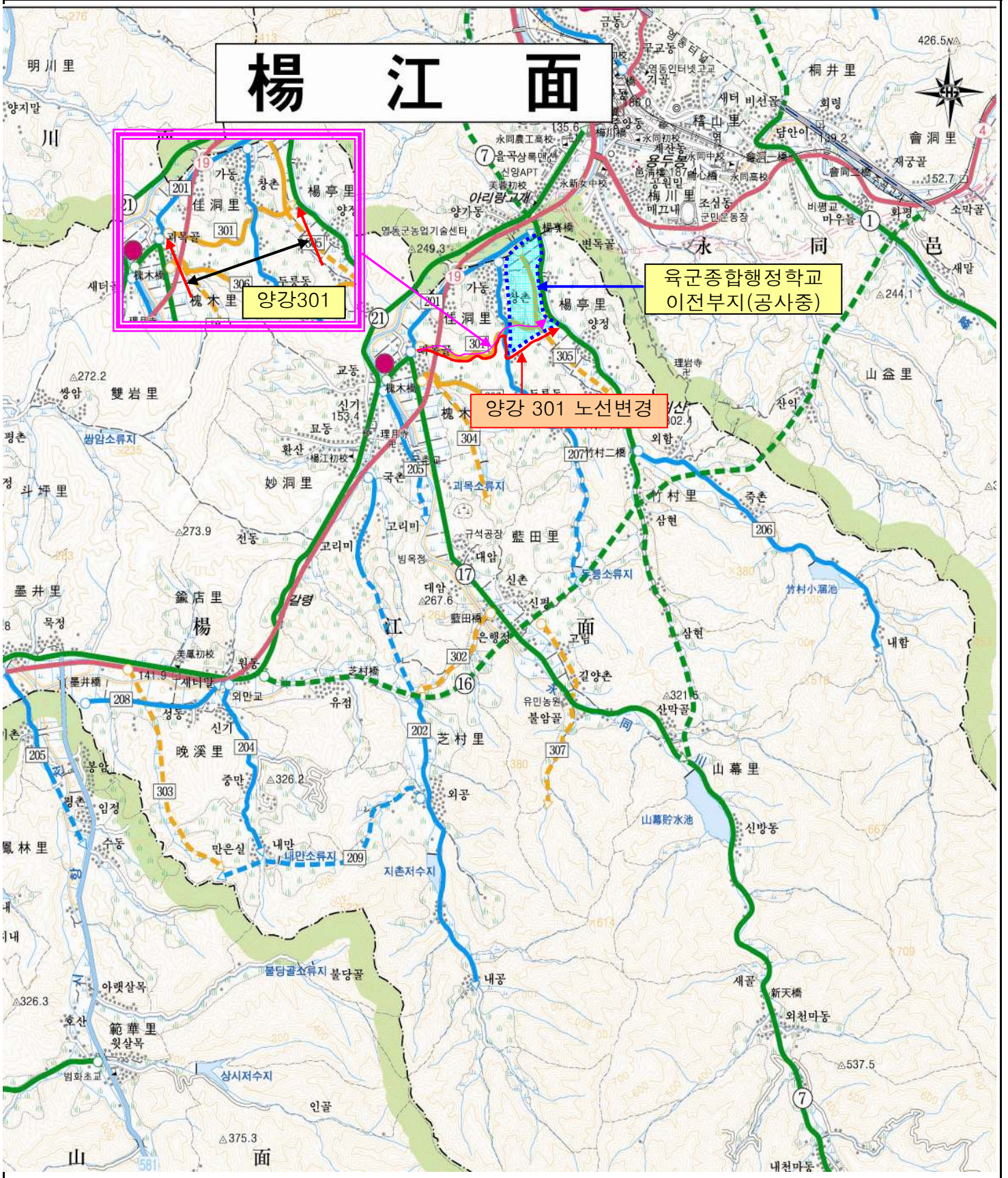
|      |                         |
|------|-------------------------|
| 폐지사유 | 육군종합행정학교부지 편입에 따른 노선 폐지 |
|------|-------------------------|



# 지형도 (S=1:50,000)

○ 노선의 변경 : 양강 301호선(괴목-양정) L=1.6km ⇒ 1.9km <증 0.3km>

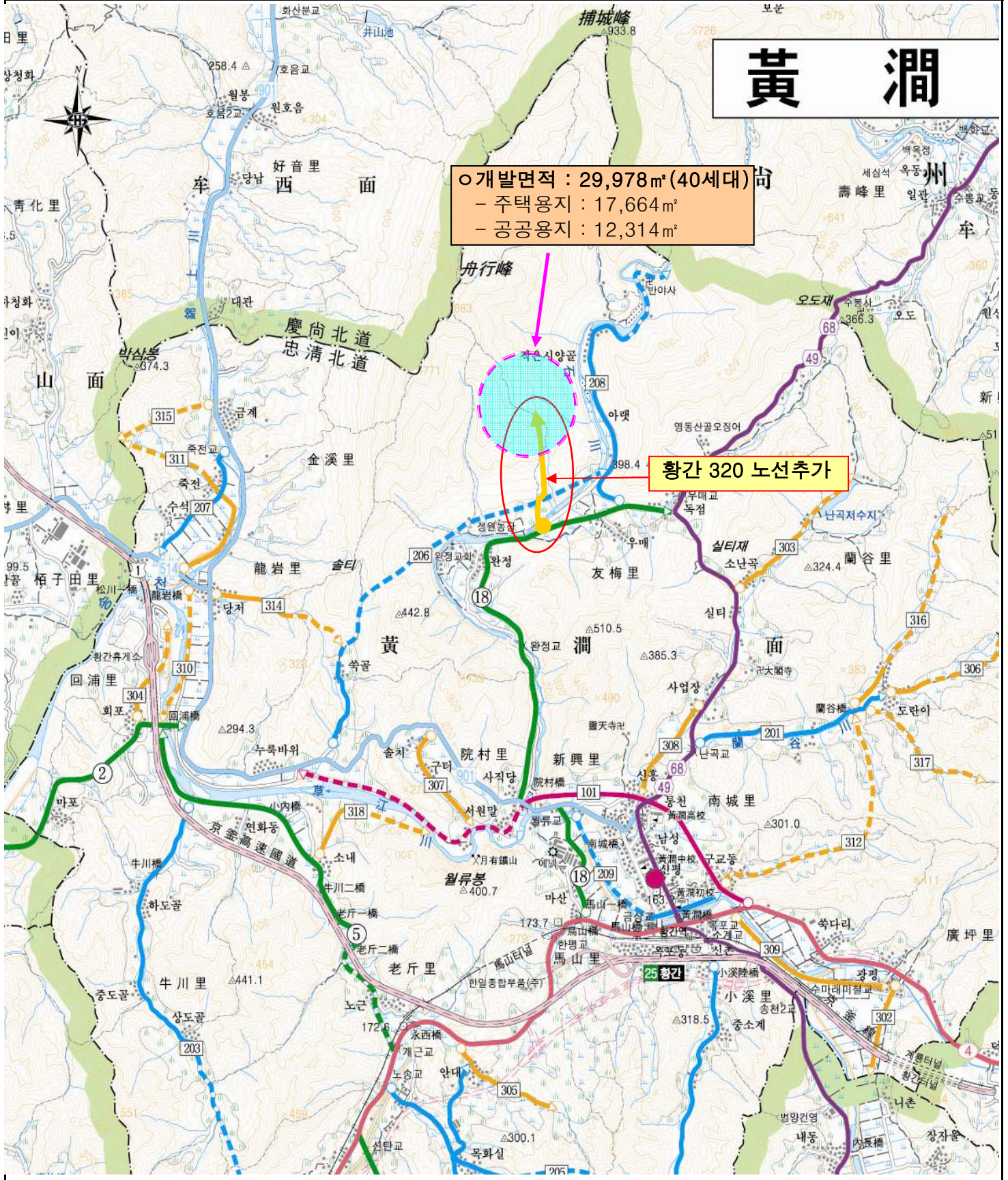
|      |                         |
|------|-------------------------|
| 변경사유 | 육군종합행정학교부지 편입에 따른 노선 변경 |
|------|-------------------------|



# 지형도 (S=1:50,000)

○ 노선의 추가 : 황간 320호선(우매-시공골) L=0.7km

|             |                             |
|-------------|-----------------------------|
| <b>추가사유</b> | 전원마을조성사업(우매지구) 승인에 따른 노선 추가 |
|-------------|-----------------------------|



## 黃 澗

○개발면적 : 29,978㎡(40세대) 尚  
 - 주택용지 : 17,664㎡  
 - 공공용지 : 12,314㎡

황간 320 노선추가