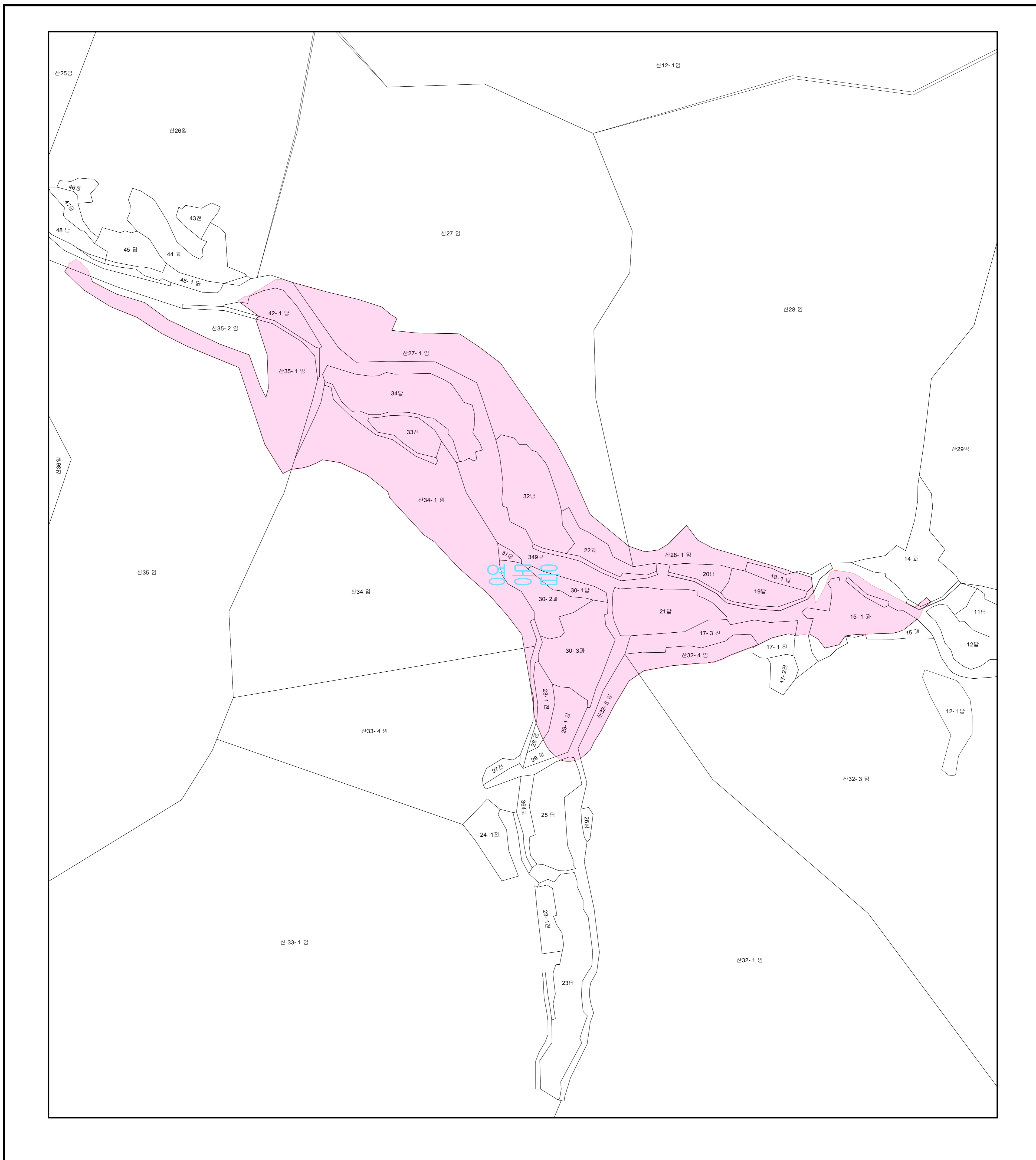




산익지구 소규모 용수개발사업 지형도면

- 영동군 영동읍 산익리 일원 -

도엽번호: 01


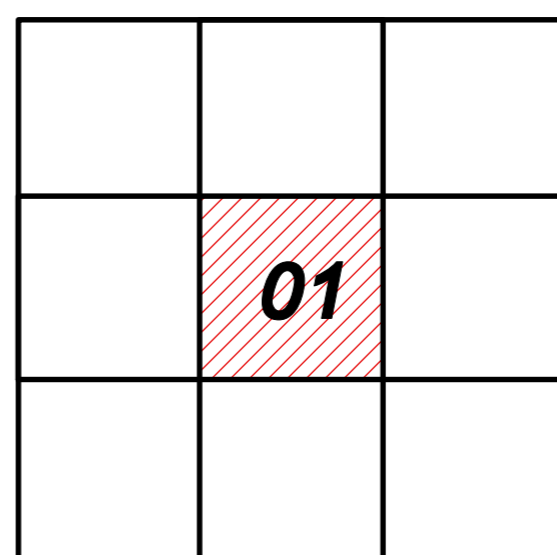


범례

구분	명칭
	연속지적도
	저수지 계획선

지정권자	
지정일자	
고시년도	년 월 일
고시번호	
작성 자	한국국토정보공사 충북지역본부 영동지사
확인 자	
작성년월일	년 월 일
저작권 소유 및 발행자	

INDEX



축척 : 1/1500

