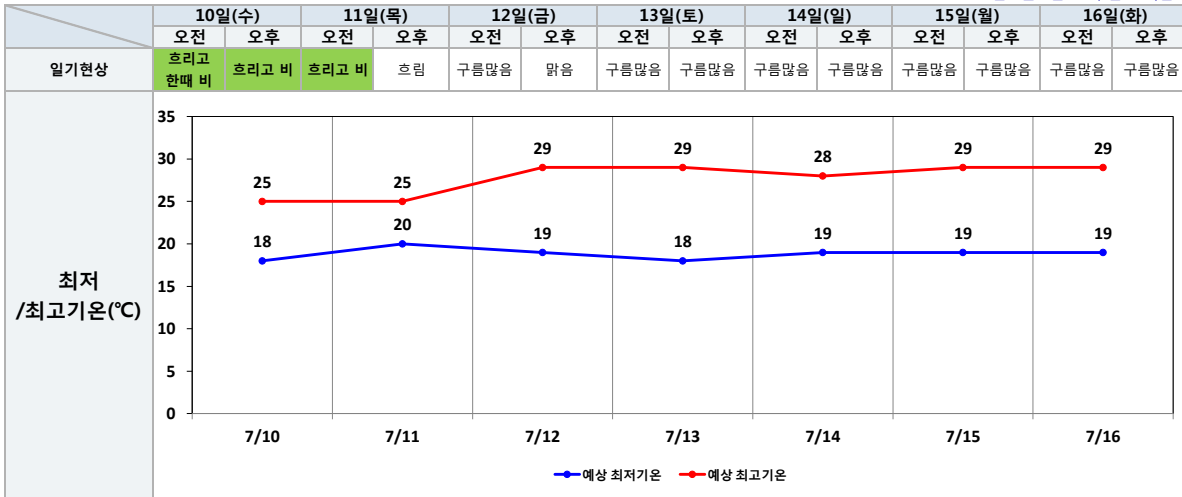


□ 1주일 예보(7. 10 ~ 7. 16)

2019년 7월 9일 05시 발표 기준



- 예보문

7.9 ~7.11	(오늘) 가끔 구름많음 (내일) 장마전선 영향, 흐리고 오전 충북남부 비 시작, 오후에 전 지역으로 확대 (모레) 장마전선 영향, 흐리고 비 오다가 오후 늦게 대부분 그침
<예상 강수량>	예상 강수량(10일 오전(09시)부터 11일 오후(18시)까지) ○ 충청북도: 10~40mm
<예상 적설량>	없음
7.12 ~7.19	이번 예보 기간에는 고기압의 가장자리에 들어 구름많은 날이 많겠습니다. 기온은 평년(최저기온: 19~22°C, 최고기온: 27~31°C)과 비슷하겠습니다. 강수량은 평년(6~19mm)보다 적겠습니다. 한편, 장마전선은 제주도남쪽해상에 머물다가 일시 북상하면서 13~14일과 16~17일에 제주도에 영향을 주겠으나, 북태평양고기압의 확장 정도에 따라 장마전선의 위치와 강수 영역이 달라질 수 있으니, 앞으로 발표되는 기상정보를 참고하기 바랍니다.


□ 평년대비 기온현황

	최근 1주 기온현황(°C)						
	2일(화)	3일(수)	4일(목)	5일(금)	6일(토)	7일(일)	8일(월)
평균기온	21.9	21.6	23.4	24.6	23.9	23.9	22.7
평년 평균기온	23.8	23.8	23.9	23.7	23.7	23.2	23.8
최저기온	15.6	15.7	15.8	16.9	14.9	17.4	18
평년 최저기온	19.7	20.1	19.7	19.7	19.7	19.3	19.3
최고기온	29.3	28.6	31.5	33.3	31.2	28.6	29.2
평년 최고기온	29.1	28.6	29.3	29	29.1	28	29.2

□ 1개월 기상전망

분류	기간	1주 (07.15.~07.21.)	2주 (07.22.~07.28.)	3주 (07.29.~08.04.)	4주 (08.05.~08.11.)
강수전망		평년(57.2~95.2mm)대비 비슷하거나 많음	평년(22.4~74.2mm)대비 비슷	평년(18.1~70.6mm)대비 비슷하거나 적음	평년(19.7~58mm)대비 비슷
기온전망		평년(23.4~24.8°C)대비 비슷	평년(24.4~25.8°C)대비 비슷하거나 높음	평년(25.1~26.3°C)대비 높음	평년(24.6~26°C)대비 비슷하거나 높음

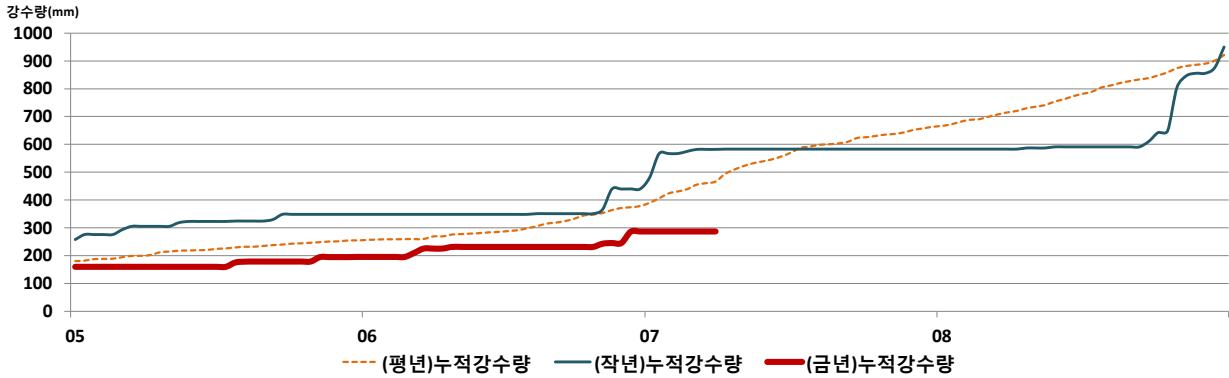
□ 평년대비 강수현황



☐ 폭우 정보

유의사항 없음

누적 강수량 현황(7. 8 현재)



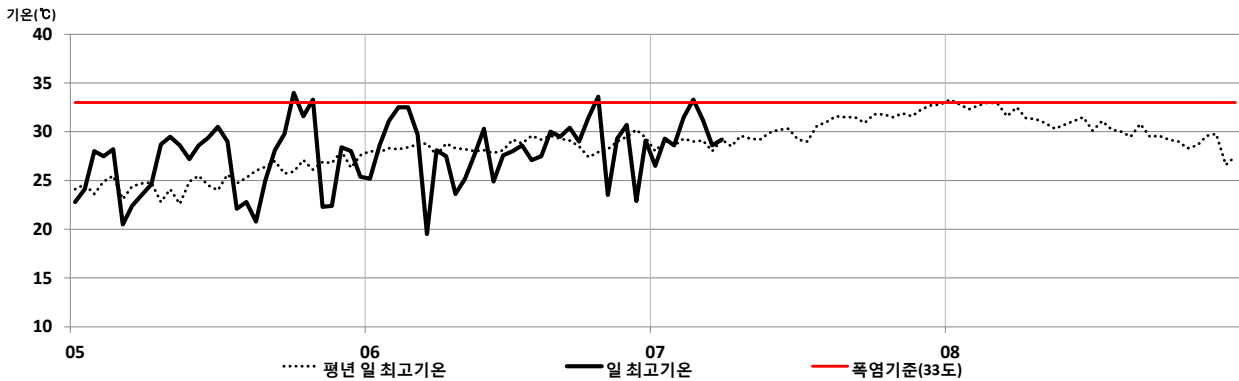
일 강수량 극값('19. 7. 8 현재)

올해	1	41MM ('19.6.29)	2	30MM ('19.4.9)	3	21.5MM ('19.4.29)	4	17.5MM ('19.2.19)	5	16MM ('19.5.27)
전체		236.0MM ('02.8.31)		180.5MM ('98.9.30)		180.0MM ('04.7.17)		170.5MM ('16.7.6)		156.5MM ('18.8.26)

☐ 폭염 정보

유의사항 (폭염) 충북 일부지역 폭염특보 발효 중, 오늘 낮 기온 33도 내외, 보건과 축산 등 폭염피해 유의

일별 최고기온 현황(7. 8 현재)



기온 극값('19. 7. 8 현재)

기온 극값('19. 7. 8 현재)										폭염일수		
올해	1	34°C ('19.5.24)	2	33.6°C ('19.6.25)	3	33.3°C ('19.5.26)	4	33.3°C ('19.7.5)	5	32.5°C ('19.6.4)	올해	4일
전체		38.8°C ('18.8.3)		38.2°C ('18.8.1)		38.1°C ('18.8.15)		38.1°C ('18.7.27)		37.8°C ('18.8.2)	작년	45일